

2.4. Категории обслуживаемого населения по возрасту: дети, взрослые трудоспособного возраста, пожилые; все возрастные категории.

2.5. Категории обслуживаемых инвалидов: инвалиды, передвигающиеся на коляске, инвалиды с нарушениями опорно-двигательного аппарата, нарушениями зрения, нарушениями слуха, нарушениями умственного развития

2.6. Плановая мощность: посещаемость (количество обслуживаемых в день), вместимость, пропускная способность количество обслуживаемых в день 9 детей, вместимость 102 ребенка, пропускная способность 46 детей.

2.7. Участие в исполнении индивидуальной программы реабилитации инвалида, ребенка-инвалида: (да, нет). нет

### 3. Состояние доступности объекта

3.1. Путь следования к объекту пассажирским транспортом (описать маршрут движения с использованием пассажирского транспорта): Государственный автобус маршрут № 3(район ЗМЗ-район Московский), маршрутное такси маршрут № 2 (остановка «Дзержинского» (район ЗМЗ – ул. Васильева) «Дзержинского»,

Наличие адаптированного пассажирского транспорта к объекту: не предусмотрено.

3.2. Путь к объекту от ближайшей остановки пассажирского транспорта:

3.2.1. расстояние до объекта от остановки транспорта: 100 м;

3.2.2. время движения (пешком): 2 мин.;

3.2.3. наличие выделенного от проезжей части пешеходного пути (да, нет); да

3.2.4. Перекрестки: (нерегулируемые; регулируемые, со звуковой сигнализацией, таймером; нет); перекрестки нерегулируемые, обозначены знаком «Пешеходный переход»

3.2.5. Информация на пути следования к объекту: (акустическая, тактильная, визуальная; нет); нет

3.2.6. Перепады высоты на пути: есть, нет (переход с пешеходного тротуара на проезжую часть с уклоном менее 5%).

Их обустройство для инвалидов на коляске: да, нет (\_\_\_\_\_).

### 3.3. Организация доступности объекта для инвалида - формы обслуживания

N п/п	Категория инвалидов (вид нарушения)	Вариант организации доступности объекта (формы обслуживания)
1	Все категории инвалидов и МГН	ДУ
	в том числе инвалиды:	
2	передвигающиеся на креслах-колясках	ДУ
3	с нарушениями опорно-двигательного аппарата	ДУ
4	с нарушениями зрения	ВНД

5	с нарушениями слуха	ДУ
6	с нарушениями умственного развития	ДУ

#### 3.4. Состояние доступности основных структурно-функциональных зон

№ п/п	Основные структурно-функциональные зоны	Состояние доступности, в том числе для основных категорий инвалидов *
1	Территория, прилегающая к зданию (участок)	ДУ
2	Вход (входы) в здание	ДУ
3	Путь (пути) движения внутри здания (в т.ч. пути эвакуации)	ДУ
4	Зона целевого назначения здания (целевого посещения объекта)	ДУ
5	Санитарно-гигиенические помещения	ДЧ-И (О, Г, У) ВНД (К, С)
6	Система информации и связи (на всех зонах)	ДУ
7	Пути движения к объекту (от остановки транспорта)	ДЧ-И (О, Г, У) ВНД (К, С)

\* Указывается: ДП-В - доступно полностью всем; ДП-И (К, О, С, Г, У) – доступно полностью избирательно (указать категории инвалидов); ДЧ-В - доступно частично всем; ДЧ-И (К, О, С, Г, У) – доступно частично избирательно (указать категории инвалидов); ДУ - доступно условно, ВНД – временно недоступно

3.5. ИТОГОВОЕ ЗАКЛЮЧЕНИЕ о состоянии доступности объекта социальной инфраструктуры: Данный объект частично доступен для инвалидов на креслах-колясках и нарушением зрения (отсутствие, тактильных устройств, высокие пороги, отсутствие оборудованного санитарно-гигиенического помещения), доступен условно для инвалидов с нарушением опорно-двигательного аппарата, нарушением слуха, полностью доступен для инвалидов с нарушением умственного развития. Необходима организация по обеспечению ситуационной помощи, что обеспечивает полноценное нахождение на объекте инвалидов и МГН. Доступность объекта может быть обеспечена выполнением нормативных требований стандартов

#### 4. Управленческое решение

##### 4.1. Рекомендации по адаптации основных структурных элементов объекта

N п/п	Основные структурно-функциональные зоны объекта	Рекомендации по адаптации объекта (вид работы) *
1	Территория, прилегающая к зданию (участок)	Ремонт (текущий)
2	Вход (входы) в здание	Ремонт (текущий)
3	Путь (пути) движения внутри здания (в т.ч. пути эвакуации)	Ремонт (текущий)
4	Зона целевого назначения здания (целевого посещения объекта)	Ремонт (текущий)
5	Санитарно-гигиенические помещения	Ремонт (текущий)
6	Система информации на объекте (на всех зонах)	Ремонт (текущий)
7	Пути движения к объекту (от остановки транспорта)	Технические решения не возможны
8	Все зоны и участки	Текущий ремонт

\* Указывается один из вариантов (видов работ): не нуждается; ремонт (текущий, капитальный); индивидуальное решение с ТСР; технические решения невозможны - организация альтернативной формы обслуживания.

4.2. Период проведения работ в рамках переходного периода, с учетом подготовки ПСД и получение финансирования в рамках исполнения **Плана мероприятий («Дорожной карты») министерства социального развития, опеки и попечительства Иркутской области по повышению значений показателей доступности для инвалидов объектов и услуг сферы социальной защиты населения на 2016-2030 г.г.**

4.3. Ожидаемый результат (по состоянию доступности) после выполнения работ по адаптации состояние ОСИ для инвалидов и других МГН изменится с ДУ до ДЧ-В.  
Оценка результата исполнения программы, плана (по состоянию доступности) оценка будет произведена после выполнения работ по адаптации объекта

4.4. Для принятия решения требуется, не требуется (нужное подчеркнуть):

4.4.1. согласование на комиссии \_\_\_\_\_;

(наименование комиссии по координации деятельности в сфере обеспечения

доступной среды жизнедеятельности для инвалидов и других МГН)

4.4.2. согласование работ с надзорными органами (в сфере проектирования и строительства, архитектуры, охраны памятников, другое - указать):

**в случае проведения капитального ремонта или реконструкции**

4.4.3. техническая экспертиза; разработка проектно-сметной документации; разработка проектно-сметной документации

4.4.4. согласование с вышестоящей организацией (собственником объекта); да

4.4.5. согласование с общественными организациями инвалидов: да \_\_\_\_\_;

4.4.6. другое: \_\_\_\_\_.

Имеется заключение уполномоченной организации о состоянии доступности объекта, прилагается:

\_\_\_\_\_.  
(наименование документа и выдавшей его организации, дата)

4.5. Информация может быть размещена (обновлена) на Карте доступности субъекта

Российской Федерации дата «\_\_» \_\_\_\_\_ 2021 г. информация будет размещена на сайте учреждения [osrc.mail.ru](http://osrc.mail.ru) после выполнения работ, согласно плана мероприятий

## 5. Особые отметки

### ПРИЛОЖЕНИЯ:

Результаты обследования:

1. территории, прилегающей к объекту, на 3 л.;
2. входа (входов) в здание на 5 л.;
3. путей движения в здании на 5 л.;
4. зоны целевого назначения объекта на 3 л.;
5. санитарно-гигиенических помещений на 6 л.;
6. системы информации (и связи) на объекте на 2 л.

Результаты фотофиксации на объекте на 9 л.

Кадастровый, технический паспорт, поэтажные планы на 15 л.

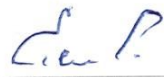
Другое (в том числе дополнительная информация о путях движения к объекту): \_\_\_\_\_  
\_\_\_\_\_  
\_\_\_\_\_

Руководитель комиссии: директор Н.В. Ушакова  
(должность, ФИО)

  
\_\_\_\_\_  
(подпись)

Члены комиссии:

Зам. директора по АХР Д.В. Егель  
(должность, ФИО)

  
\_\_\_\_\_  
(подпись)

Инженер по надзору за строительством Д.Н. Донец  
(должность, ФИО)

  
\_\_\_\_\_  
(подпись)

Специалист по охране труда Е.В. Панькова  
(должность, ФИО)

  
\_\_\_\_\_  
(подпись)

В том числе:

представители общественных организаций инвалидов:


Председатель Заларинской районной  
организации ИООООО ВОИ А.С. Дудков  
(должность, ФИО)




  
\_\_\_\_\_  
(подпись)

**Приложение 1**  
к Акту обследования объекта социальной инфраструктуры  
к паспорту доступности объекта социальной инфраструктуры  
от "29" июня 2021г.

**I. Результаты обследования:**  
**1. Территория, прилегающая к зданию**

Наименование (вид) объекта ОГБУ СО «СРЦН Заларинского района», административно-учебное здание  
Адрес объекта 666321 Иркутская область, р.п. Залари, ул. Дзержинского 54А

№ п/п	Наименование функционально-планировочного элемента	Норматив	Ссылка на норматив	Наличие элемента			Фактическое состояние	Выявленные нарушения и замечания	
				есть/нет	№ на плане	фото		Содержание	Значимо для инвалида (категория)
<b>Вход (входы) на территорию объекта</b>									
1.	Вход (входы) на территорию объекта	ширина прохода в ограждении должна быть не менее 0,9 м.;	п. 5.1.СП 136.13330.2012;	есть	-		Ширина распашных ворот 4 м	Соответствует нормативу	К, О


1.2	Путь (пути) движения на территории	Ширина пути: не менее 1,8 (при встречном движении инвалидов на креслах-колясках) Бетонные плиты ровная укладка, толщина швов между плитами не более 0,015м Уклон пути: Поперечный-1-2% -продольный не более-5% Тактильные средства на покрытии пешеходных путей: не менее, чем 0,8м.	СН и П 35-01-2001 п 3.3	Есть	 	Ширина пути 4.0м	Соответствует нормативу	К, О, С
			п 3.7	Есть		Толщина швов 0,015м	Соответствует нормативу	К, О, С
			-п.3.3	Есть		Соответствует нормативу	К, О, С	
			п 3.6	Нет		Отсутствуют	С	
3	Лестница (наружная)			нет				
4	Пандус (наружный)			нет				
5	Автостоянка и парковка	Зоны для парковки (стоянки) автомобиля инвалида: ширина- не менее 3,5м; обозначение знаками; вблизи входа в здание-не далее 50м Количество мест для транспорта	-п 3.12	Есть		Оборудована частично	Не соответствует нормативу	К, О, С, Г, У
			-п.3.12	есть				

инвалидов: (на  
открытых  
индивидуальных  
автостоянках)-не  
менее 10% (но не  
менее одного  
места)

### Работа по адаптации объектов

№ п/п	Наименование функционально-планировочного элемента		Виды работ
1.	Территория, прилегающая к зданию.	Обустройство путей движения по территории до объекта, размещение визуальной информации, предупреждающих тактильно-контрастных указателей на пути движения	Текущий ремонт, индивидуальное решение с ТСР
<b>ОБЩИЕ требования к зоне</b>		Привести в соответствие	

### II. Заключение по зоне:

Наименование структурно-функциональной зоны	Состояние доступности (к пункту 1 Акта обследования ОСИ)	Приложение		Рекомендации по адаптации (вид работы)
		№ на плане	фото	
Территория, прилегающая к зданию	<p><b>ДЧ-И (К,О,Г,У)</b> – доступна частично-избирательно инвалидам с нарушением слуха, с нарушением умственного развития, для инвалидов на креслах-колясках, с нарушением опорно-двигательного аппарата.</p> <p><b>ВНД (С)</b> – временно не доступна инвалидам с нарушением зрения</p>			Текущий ремонт, индивидуальное решение с ТСР



